

COMUNE DI MAROSTICA

Provincia di Vicenza

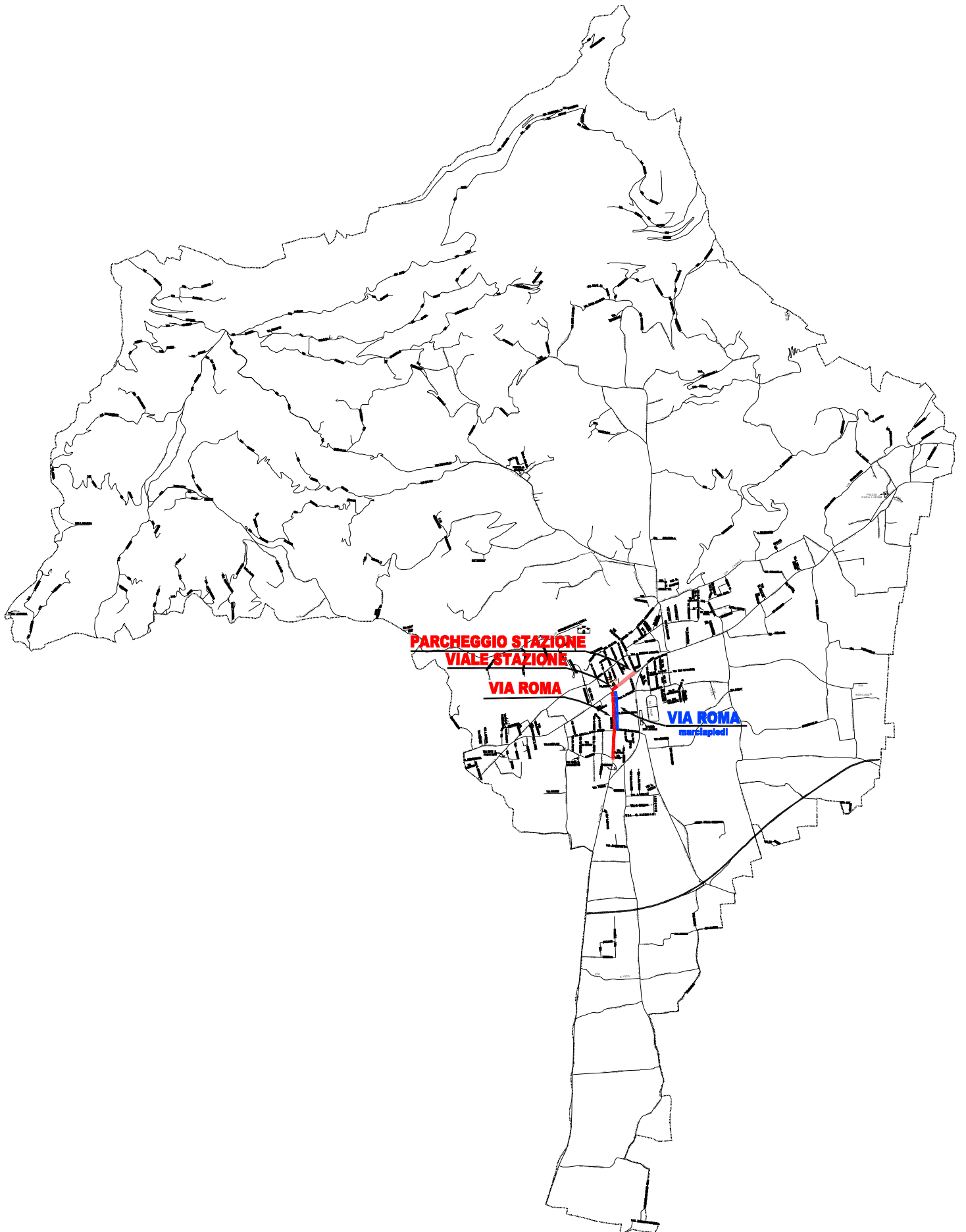
# ASFALTATURE 2018

<i>COMUNE DI MAROSTICA</i>		Via Tempesta, 17 36063 Marostica (VI) Tel 0424/479200	
<i>Area 3<sup>^</sup>LL.PP. e Progettazione</i>			
	Resp. Procedimento	TOLLARDO Ing. Diego	IL SINDACO
	Progettista	CAMPESATO Geom. Alberto	Sig. Mozzo Matteo
	Direzione Lavori	CAMPESATO Geom. Alberto	DATA : Agosto 2018
	Titolo del disegno :		<i>Tav. U</i>
<b>PLANIMETRIA D'INQUADRAMENTO PLANIMETRIE D'INTERVENTO</b>			

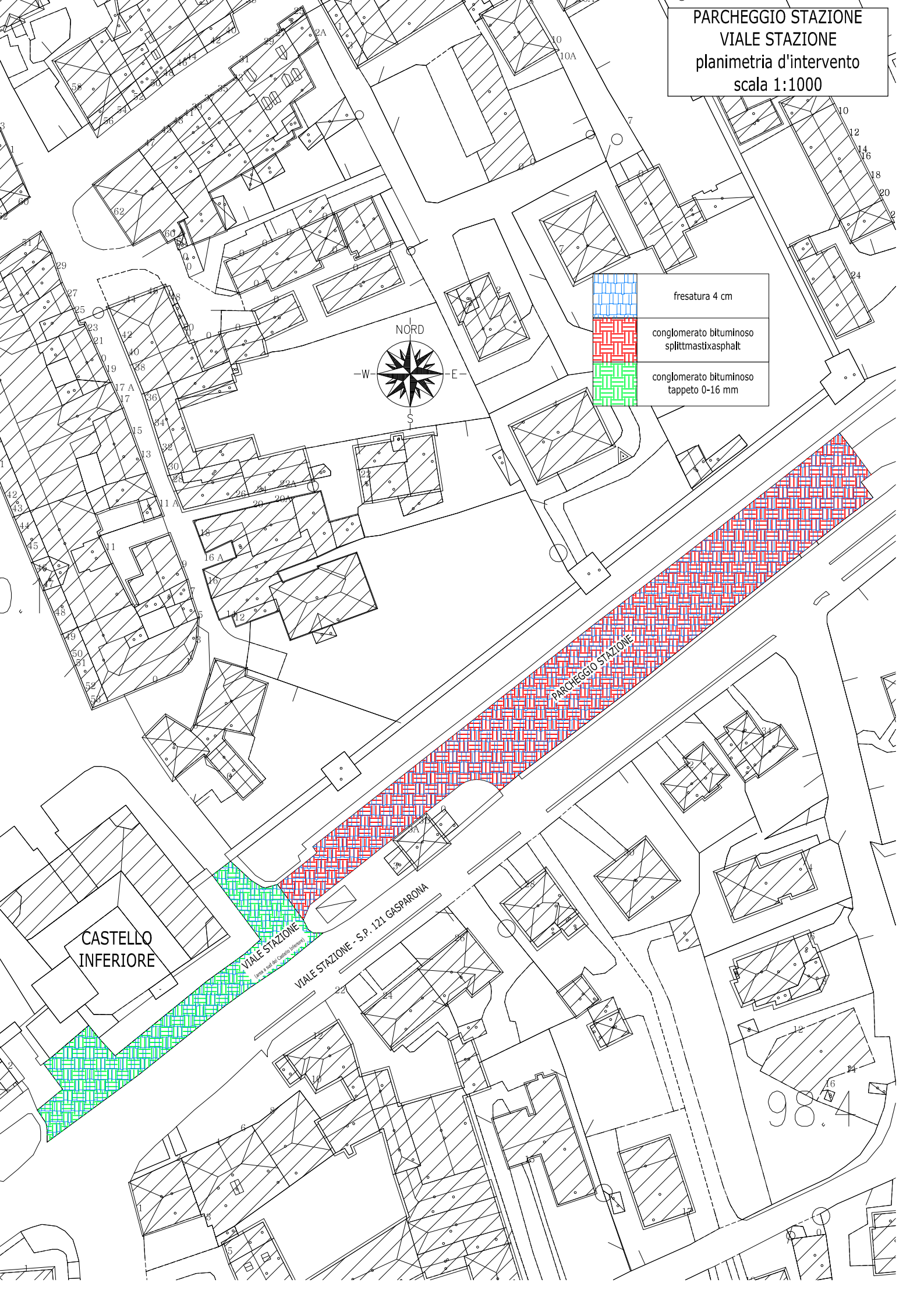
**PROGETTO DEFINITIVO - ESECUTIVO**

# ASFALTATURE 2018

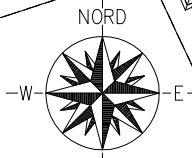
planimetria generale interventi



**PARCHEGGIO STAZIONE**  
**VIALE STAZIONE**  
planimetria d'intervento  
scala 1:1000



	fresatura 4 cm
	conglomerato bituminoso splittmastixasphalt
	conglomerato bituminoso tappeto 0-16 mm



CASTELLO INFERIORE

VIALE STAZIONE  
(area a scivolo Albi Casaroli Firenze)

VIALE STAZIONE - S.P. 121 GASPAROMA

PARCHEGGIO STAZIONE





98.4

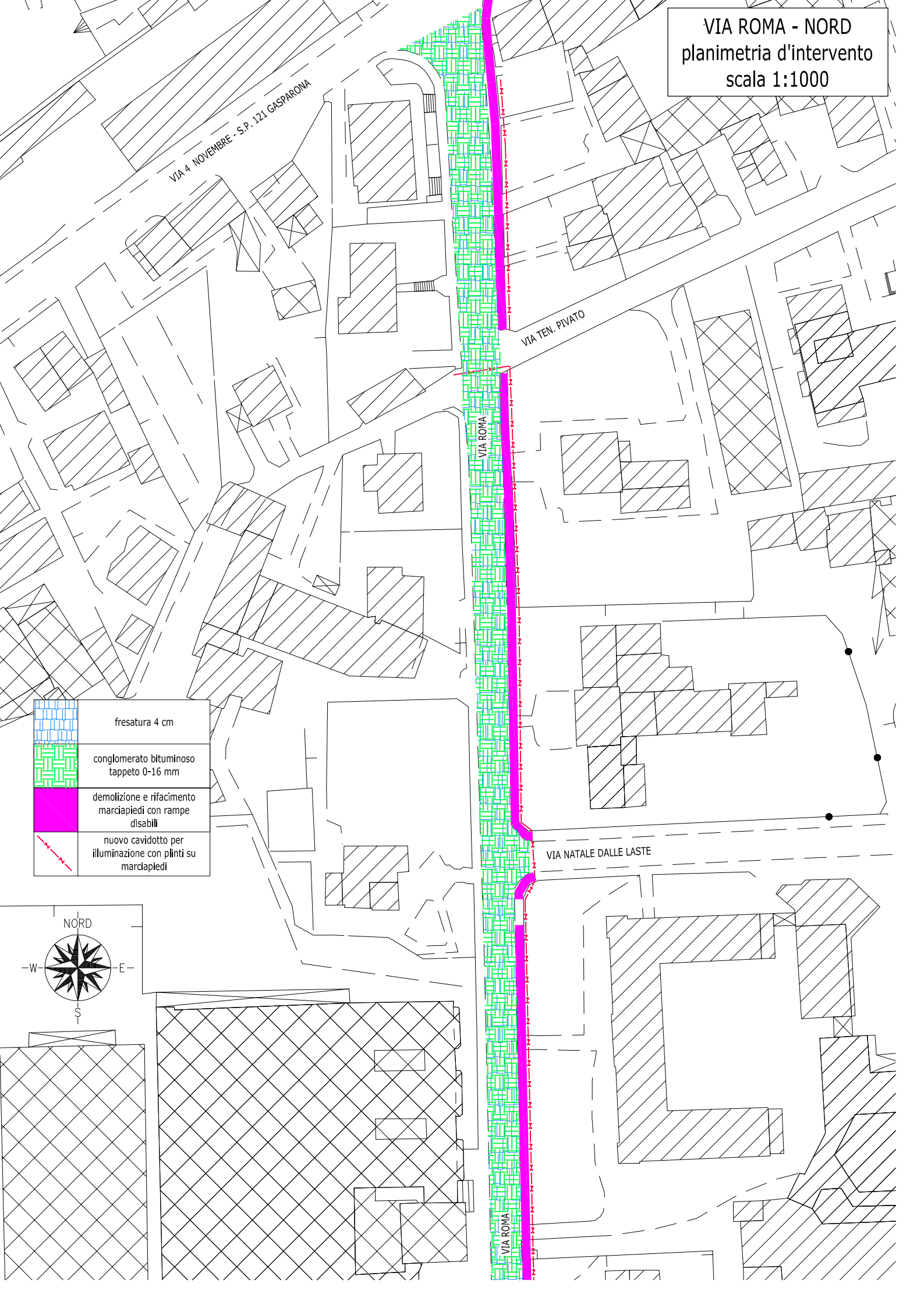
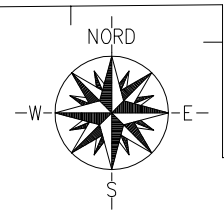
VIA ROMA - NORD  
planimetria d'intervento  
scala 1:1000

VIA 4 NOVEMBRE - S.P. 121 GASPARONA

VIA TEN. PIVATO

VIA NATALE DALLE LASTE

	fresatura 4 cm
	conglomerato bituminoso tappeto 0-16 mm
	demolizione e rifacimento marciapiedi con rampe disabili
	nuovo cavidotto per illuminazione con plinti su marciapiedi



VIA ROMA SUD  
planimetria d'intervento  
scala 1:1000



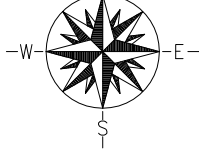
VIA GEN. DALLA CHIESA

VIA ROMA

VIA CAMPO SPORTIVO

VIA GOBBE

NORD



	fresatura 4 cm
	conglomerato bituminoso tappeto 0-16 mm
	demolizione e rifacimento marciapiedi con rampe disabili
	nuovo cavidotto per illuminazione con plinti su marciapiedi