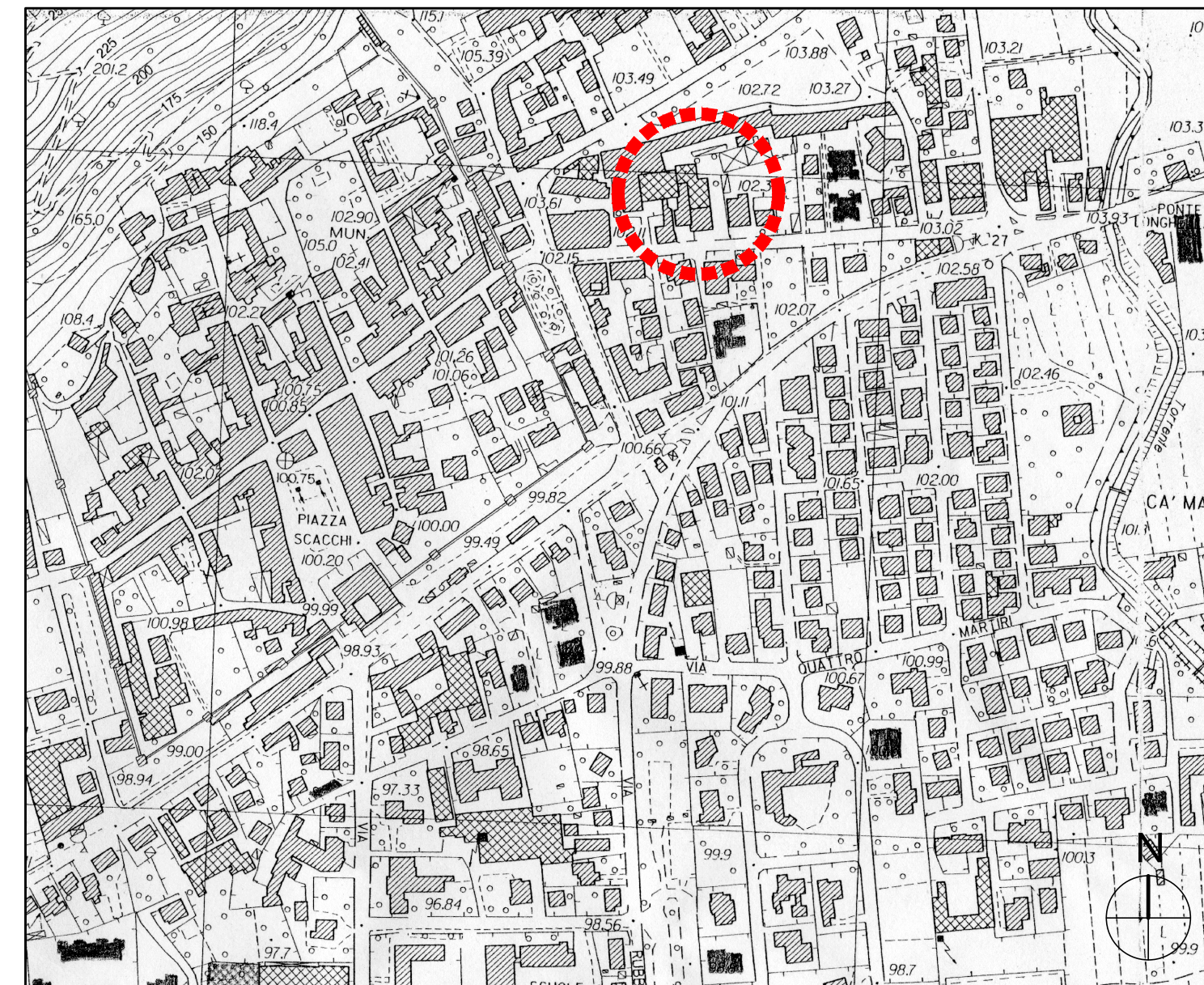
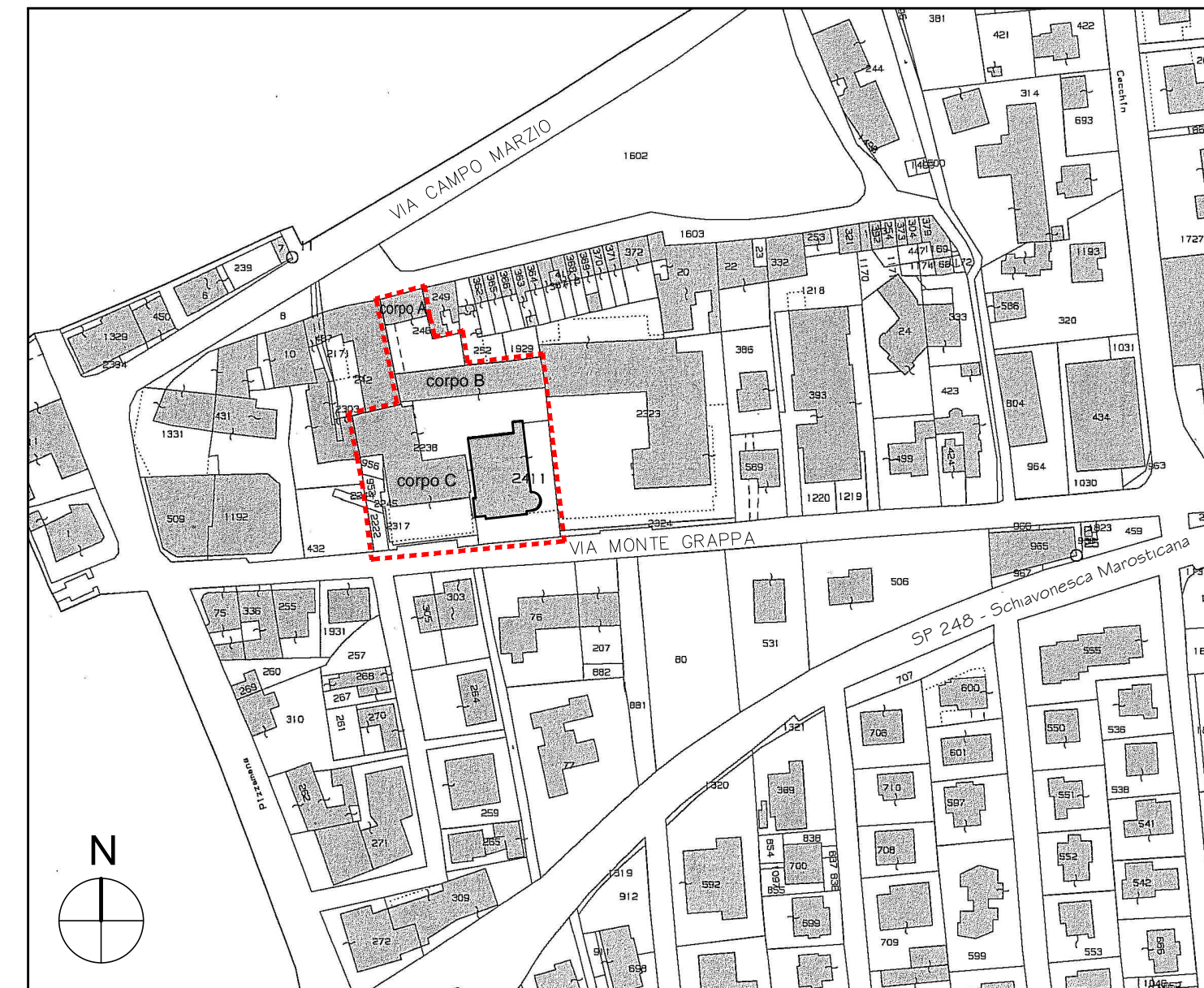


COROGRAFIA scala 1/25000



AEREOFOTOGRAMMETRIA scala 1/5000



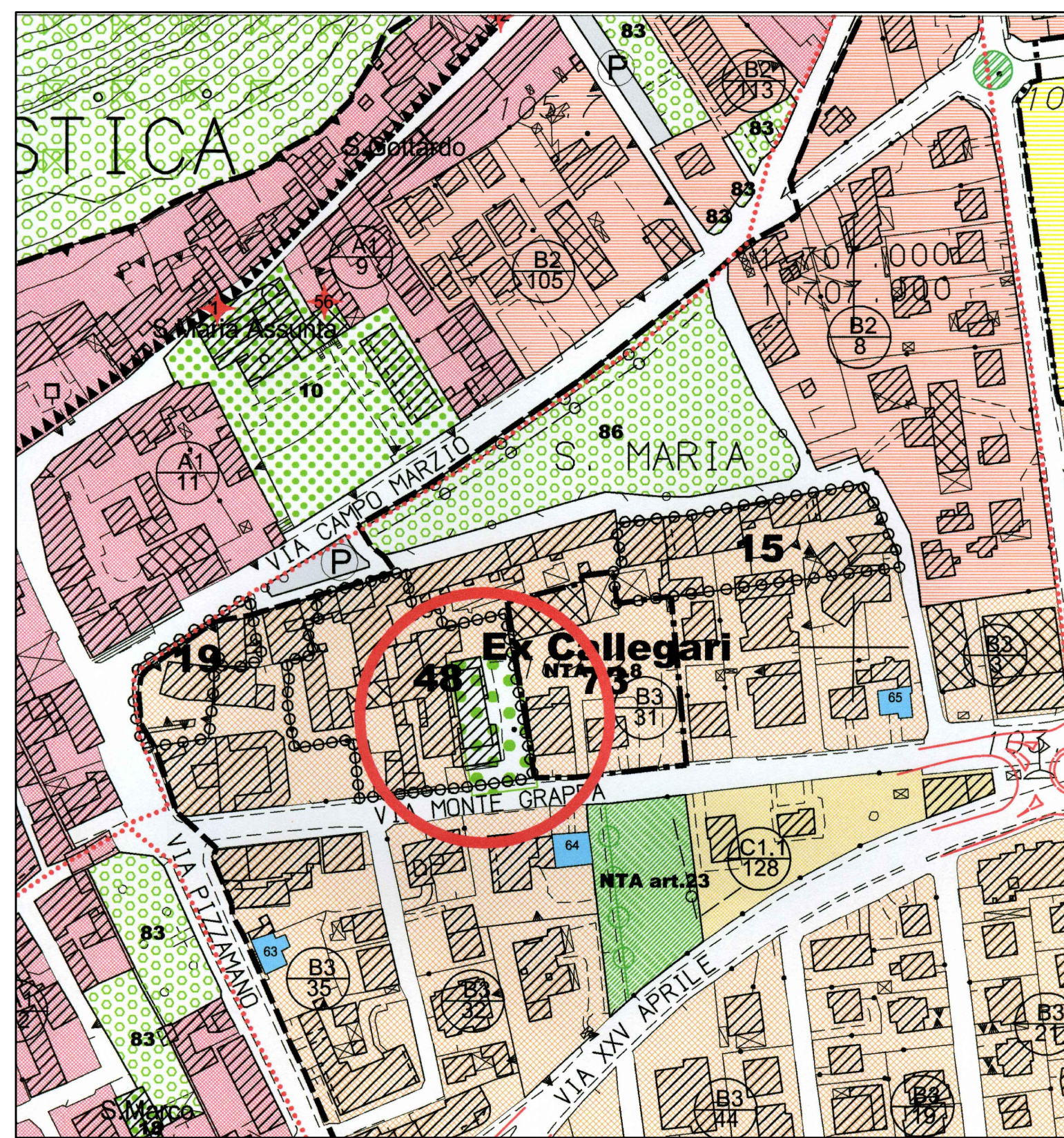
ESTRATTO DI MAPPA Fg. 9° - Mapp.le 24 I I-2238-248 scala 1/2000



IMMAGINE AEREA tratta da Google Earth

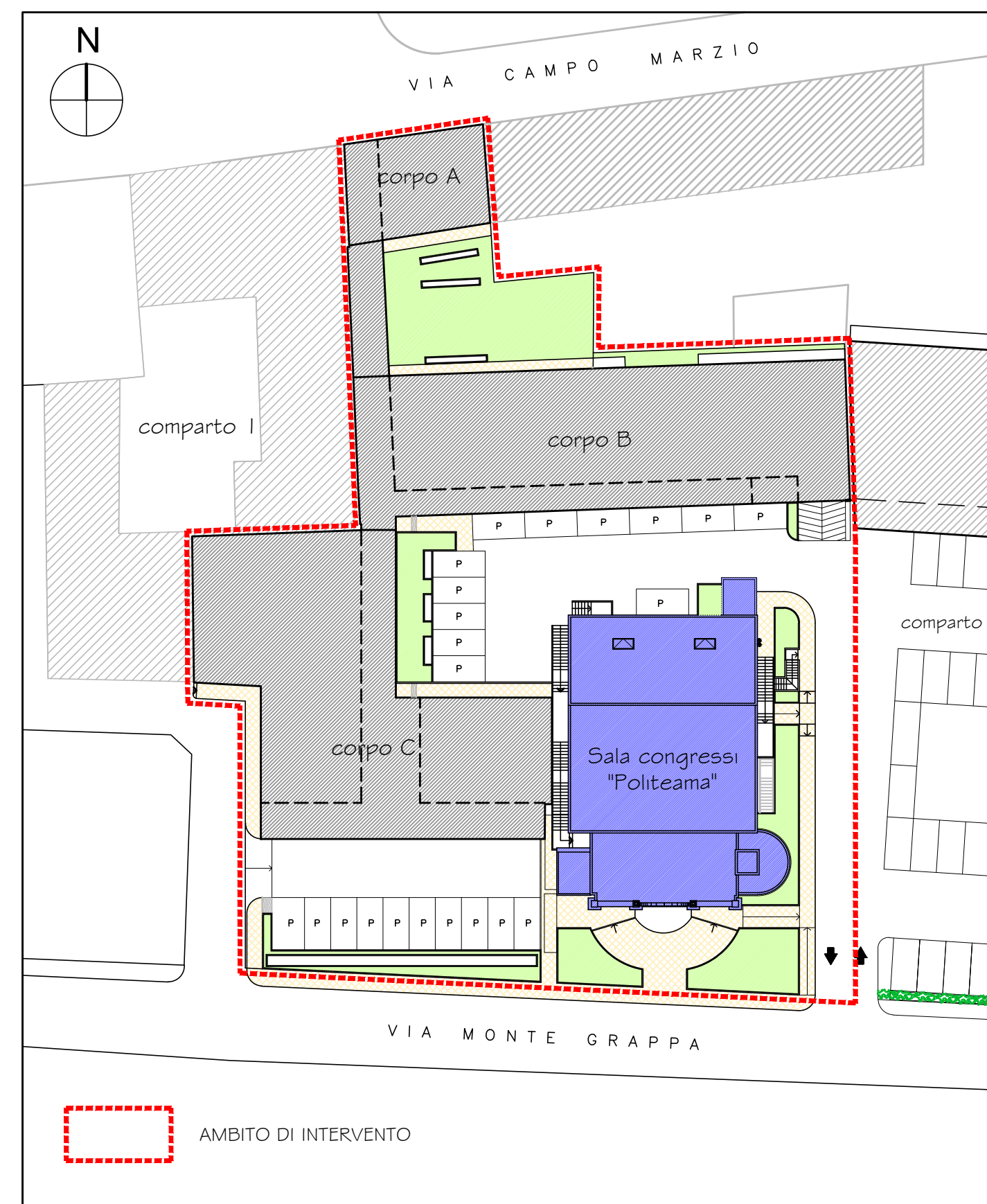
AMBITO D'INTERVENTO

AMBITO D'INTERVENTO








ESTRATTO DI P.R.G. scala 1/2000

AMBITI DI INTERVENTO



PLANIMETRIA generale - comparto 2

SCALA 1/500

-  SALA CONGRESSI "Politeama" - Comparto 2
-  FABBRICATI - Comparto 2
-  aree a verde pubblico
-  percorsi pedonali
-  portici ad uso pubblico

COMUNE DI MAROSTICA
PROVINCIA DI VICENZA



COMPLETAMENTO OPERE DI URBANIZZAZIONE
COMPARTO 2 DEL PIANO DI RECUPERO POLITEAMA.

Per conto di:

AMMINISTRAZIONE COMUNALE DI MAROSTICA

Via Tempesta, 17 - 36063 MAROSTICA (VI)

STUDIO DI ARCHITETTURA

DOTT. ARCH. LEONARDO LORENZONI

VIA M. TE PERTICA 1/A - 36020 POVE DEL GRAPPA (VI)
tel: 0423/80219 - architetto.lorenzoni@gmail.com
PEC - architetto.lorenzoni@open.legalmail.it

Tavola n°	COMPLETAMENTO OPERE DI URBANIZZAZIONE - COMPARTO 2 DEL PIANO DI RECUPERO POLITEAMA	# Testo	
1	Elaborato: PLANIMETRIE DI INQUADRAMENTO		
	Ubicazione: VIA M. TE GRAPPA - MAROSTICA (VI)		
	Committente: COMUNE DI MAROSTICA		
DEFINITIVO ESECUTIVO	Data: MARZO 2018	Rif.:	Scala: 1:25000-5000-2000-500

A termini di legge si riserva la proprietà di questo disegno con divieto di riproduzione o renderlo comunque noto a terzi senza autorizzazione scritta.